


578093600 000

7589000 0000

7589440 000

5780859000 000

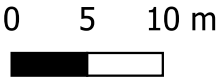
57809200 0000




Objaśnienia

- Badania geologiczno-inżynierskie
- Otwory archiwalne
- Otwór wiertniczy
- Otwór wiertniczy wraz z sondowaniem CPTu
- 0,6 Miąższość gruntów antropogenicznych [m]

SKALA



układ współrzędnych 2000 strefa 7

Wykonawca	 BARG Centrum Sp. z o.o. ul. Kamińskiego 28, 05-850 Ożarów Mazowiecki			
Lokalizacja	dz. nr ew. 1/2 obreb 84, gm. Siedlce, pow. Siedlce, woj. mazowieckie			
Obiekt	Budowa dołu kompensacyjnego i fundamentów pod maszynę do cięcia wzdłużnego blachy			
Opracowanie	Dokumentacja geologiczno-inżynierska			
Tytuł załącznika	Mapa miąższości gruntów antropogenicznych			Nr. zał. 2.2
				Skala 1:500
Opracował:	Imię i nazwisko	Uprawnienia	Podpis	Data sierpień 2025
	Monika Nowakowska	VII-2119	